



Pipeline Integration Service

Med Pipeline Integration Service integrerer vi layoutet for dit rørledningsnetværk i Kamstrups analyseplatform, Water Intelligence.

Dermed får du forbedret overblik over dine aktiver, og derfor kan du nøjagtigt finde stedet for en hændelse, hvordan rørledningsnetværket er designet omkring den, og hvordan du skal designe dine distrikter.

Hvad får du ud af det?

- **Øget transparens**

Med flere datakilder i én applikation kan du se forbindelsen mellem lokaliseringen af måleren, støjniveauet og rørledningsnetværket, og derved får du et bedre grundlag for at kunne træffe de rette beslutninger.

- **Forebyggende vedligeholdelse**

Jo mere transparens og jo flere data, du har, desto bedre kan du identificere trends, følge udviklingerne og måske endda forudsige, hvad der vil ske i dit forsyningsnetværk, så dine investeringer og forebyggende vedligeholdelse bliver faktuelle.

Hvem kan bruge det?


Pipeline Integration Service er for dig, som ønsker at føje en ekstra dimension til det overblik, du har over dit forsyningsnetværk i de forskellige Water Intelligence-moduler – og gerne vil have os til at klare integrationen for dig.



Varme



Køling

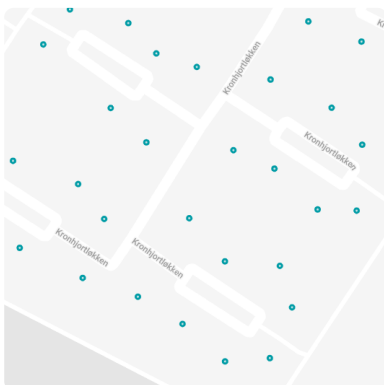


Vand

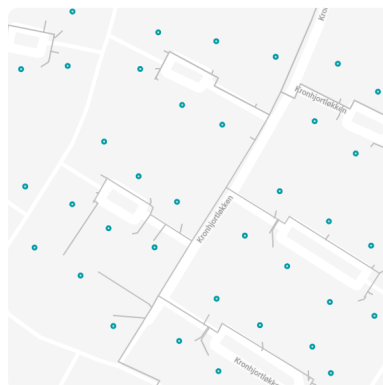


EI

Uden rørledningsnetværk



Med rørledningsnetværk



kamstrup



Hvad får du?

Integration af rørlednings-layoutet

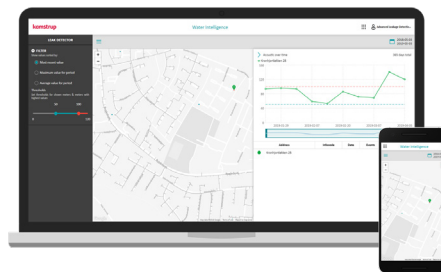
Vi kontakter din rørledningsafdeling eller -operatør og koordinerer med dem for at sikre os, at rørlednings-layoutet leveres til Kamstrup i det rette format til integration i analyseplatformen Water Intelligence.

På den måde drager du fordel af den samme forbedrede transparens i modulerne Leak Detector og District Analyser.

Skulle du få brug for yderligere support, for eksempel til opdatering af rørledningsoplysninger ved ændringer, er dette tilgængeligt på forespørgsel. Bed din kontaktperson hos Kamstrup om yderligere oplysninger.



District Analyser



Leak Detector

Bemærk! Filformatet, der understøttes til pipelineintegration er GeoJson, og koordinatsystemet skal være EPSG:4326 WGS84.



Vil du have mere?

Med dine tilkøbsydelser kan du tilpasse din support-løsning, så du får lige præcis det, du har brug for.

De omfatter:

- **Måleret uddannelse**
- **Dedikeret hjælp** til en specifik opgave eller et specifikt projekt
- ...med mere

Bed din kontaktperson hos Kamstrup om nærmere oplysninger.